

# Verlag Schouwgroep Bossen 10 februari 2024

Bezochte locatie: Koningsheide

Datum: 10 februari 2024

Datum volgende schouw: **22 juni 2024** Rijk der heide onderwerp: Strokenteelt & varkens

Aanwezig vanuit de gemeente Arnhem:

- Rob Borst Beheerder Bossen en parken
- Robin Driessen Bestuursadviseur Groen/ Buitengebied
- Nina Kreisler Boswachter Arnhem Noord

## *Inleiding*

Op zaterdag 10 februari hebben we met de schouwgroepsleden de Koningsheide bezocht om het hier te hebben over natuurvolgend bosbeheer, de recreatiezonering en de regulering van recreatie. De Koningsheide is een van de bossen van Arnhem Buitengebied Noord. We zijn gestart op de parkeerplaats aan de zuidkant van het gebied. De schouw begon met een korte update over de voorderingen in Schaarsbergen noord en Schaarsbergen zuid.

## *Waar gaat de schouwronde over?*

De schouwgroep “bossen” wordt door de gemeente Arnhem georganiseerd om u als bezoeker en betrokkene bij de Arnhemse natuurgebieden in te lichten over voorgenomen ontwikkelingen in het gebied. Graag stellen we u op de hoogte van de plannen en onderhoudswerkzaamheden die in de komende periode worden uitgevoerd. Samen met u bekijken we tijdens een wandeling verschillende voorbeelden van aanstaande werkzaamheden in het veld en gaan we in op toekomstige ontwikkelingen. Uw vragen, opmerkingen, toevoegingen, en ook uw kritische blik is van harte welkom. Door samen in overleg te gaan over het dagelijks beheer komen we tot mooier en waardevoller bos.

### *Update van de werkzaamheden in Schaarsbergen*

In Schaarsbergen wordt op dit moment hard gewerkt aan de herinrichting van de routes. De toegangsregels gaan hier veranderen van “wandelen en fietsen op wegen en paden” naar “wandelen op wegen en paden” en “fietsen op de daarvoor aangewezen routes”.

Eerst worden hier de markeringen in het bos geplaatst, pas als deze op orde zijn zullen we de toegangsborden gaan aanpassen. Tot deze tijd gelden de regels op de huidige toegangsborden.

Ook zijn we bezig met het verleggen van enkele punten van de mountainbike route, hiervoor wordt een vergunning aangevraagd en werken we samen met het routebureau en een ecologisch adviesbureau. Dit gaat enkel over het verleggen van de route op de met elkaar besproken knelpunten.

Bijgevoegd onderaan dit verslag is de kaart hoe de route eruit komt te zien. Dit zijn de ruiterspaden (oranje) en de paden toegestaan voor fietsers (roze). Hierin zitten een paar kleine aanpassingen t.o.v. een eerder gedeelde kaart.

De vogelkijkhut vlak bij parkeerplaats Casa Nova is in een oefening door defensie gebouwd. Hier komen nog informatie borden bij.

### *Schouw Koningsheide*

Bij de start op de parkeerplaats is er met de leden een kaart gedeeld, deze kaart is al eerder samengesteld door de gemeente samen met de Arnhemse bosfiets coalitie . Deze kaart staat ook onderaan dit verslag. Hierop is te zien welke paden open blijven voor de fietsers en welke paden gebruikt mogen worden door ruiters/menners. Ook hier gaan net als in de andere bosgebieden van Arnhem de toegangsregels veranderen. Hierdoor worden de regels in de bossen uniform.

In 1976 is de Koningsheide bijna helemaal afgebrand. Het stuk waar wij zijn gestart is daarbij bespaard gebleven. Dit is dan ook te zien aan de oude bomen. Hier bevindt zich het oudste eikenhakhoutbos van Arnhem (2).

Om zelf inzicht in oude kaarten te krijgen kunt u kijken op de site [www.topotijdreis.nl](http://www.topotijdreis.nl)

Dit zuidelijke deel van de Koningsheide is een van de belangrijke rustige hoeken in het gebied en geldt als corridor voor de grote hoefdieren o.a. richting Schaarsbergen Zuid?.

In Arnhem doen we aan natuur volgend bosbeheer, in deze hoek zullen we dan ook enkele exoten zoals de Amerikaanse eiken ringen, omzagen of omtrekken. Het hout blijft hierbij waar mogelijk in het bos liggen.

Om de verschillende vormen van het bosbeheer inzichtelijk te houden is er voor gekozen om een raster te zetten rond een klein stuk bos wat op de reguliere manier werd beheerd (5). In dit deel kunnen ook geen grote hoefdieren komen. Dit is puur voor educatie en onderzoek om later hier naar terug te kunnen kijken hoe zo'n bos zich ontwikkelt.

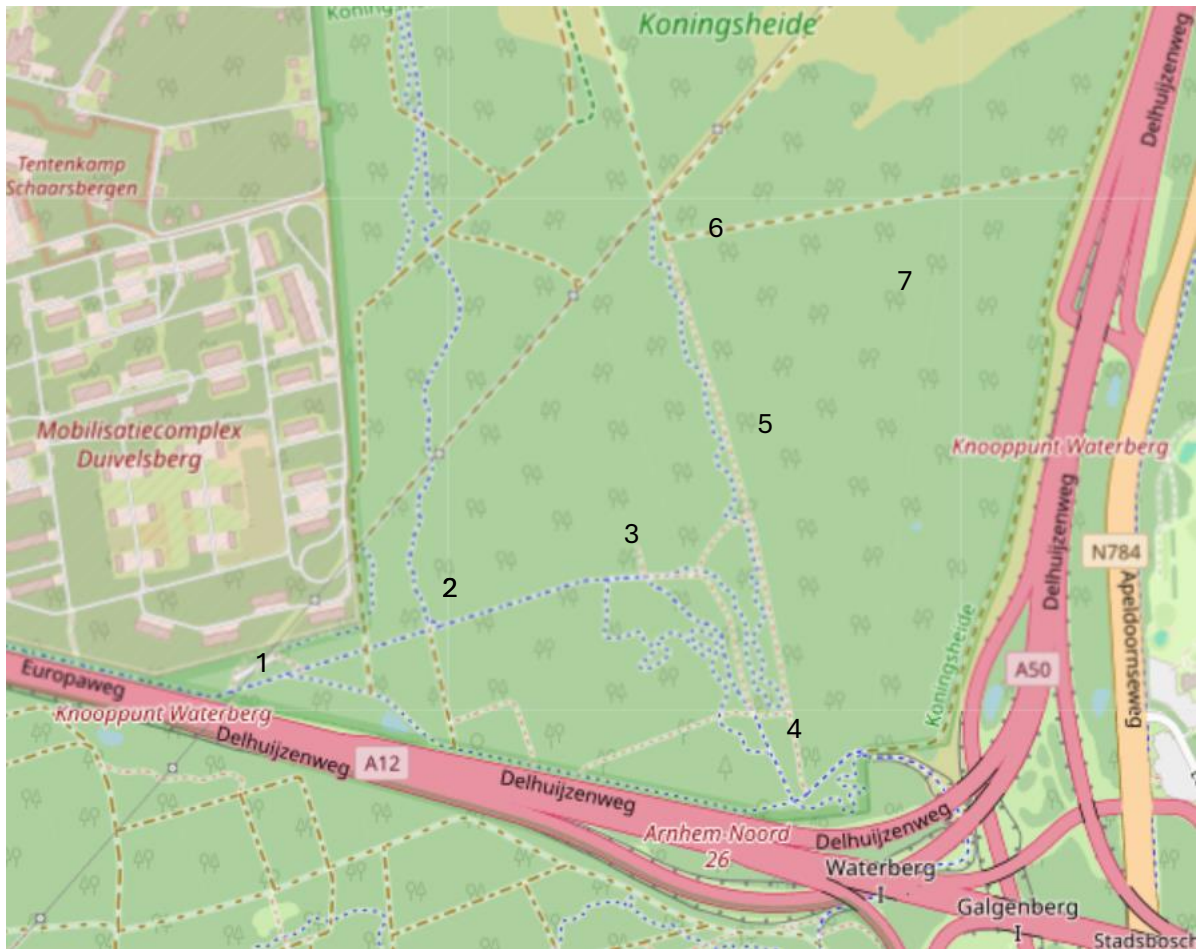
We zijn gaan kijken bij het huidige wildscherm (3). Er zijn hier geen grote hoefdieren en ook nauwelijks andere wilde zoogdieren meer te zien doordat er een pad is aangelegd door verstoringsgevoelig gebied waar het wild (grote hoefdieren en ook kleinere zoogdieren zoals dassen, vossen en hazen) voorheen door wisselde. Dit zal niet gaan veranderen waardoor is besloten het wildscherm te verplaatsen. De nieuwe locatie zullen we met u delen.

Op dit punt (4) loopt er ook een stuk Mountainbike route door het verstoringsgevoelige gebied. Dit is een van de knelpunten die wordt verlegd waardoor het wild weer een vrije doorloop krijgt. De lus zal hierbij blijven bestaan maar een stuk naar het noorden ter hoogte van het bestaande dwarspad worden verplaatst. De locatie van de route zal de gemeente worden bepaald. De exacte inrichting van het pad wordt samen met MTB Zuid Veluwe gedaan en in overleg met de manege's.

Op de Koningsheide en in onze andere gebieden gaan we de komende 5 jaar werken aan structuurrijkere bosranden, dit is goed voor de biodiversiteit (o.a. insecten en vogels) en dit levert een veiligere situatie op mocht er brand ontstaan. Er worden geen brandgangen in het bos meer beheerd. Er wordt ingezet op de grotere lijnen en gebieden.

Een van de paden (7) op de koningsheide is al afgesloten voor publiek. Dit is een belangrijk rust- en foerageergebied voor het wild geworden.

Het brede pad (6) wat west-oost loopt van de A50 richting de hoogspanning wordt afgewaardeerd. Het pad kruist een foerageergebied voor wild. Dit pad is al moeilijk begaanbaar. Door hier houten slagbomen te plaatsen en bomen te laten liggen als ze omvallen wordt het onaantrekkelijk gemaakt om hier nog overheen te gaan. Het blijft echter voor nu wel open voor wandelaars.



1 startpunt

2 oud eikenbos

3 wildscherm

4 belangrijke corridor voor het wild/ verleggen mtb route

5 raster om oude bosbeheersvorm

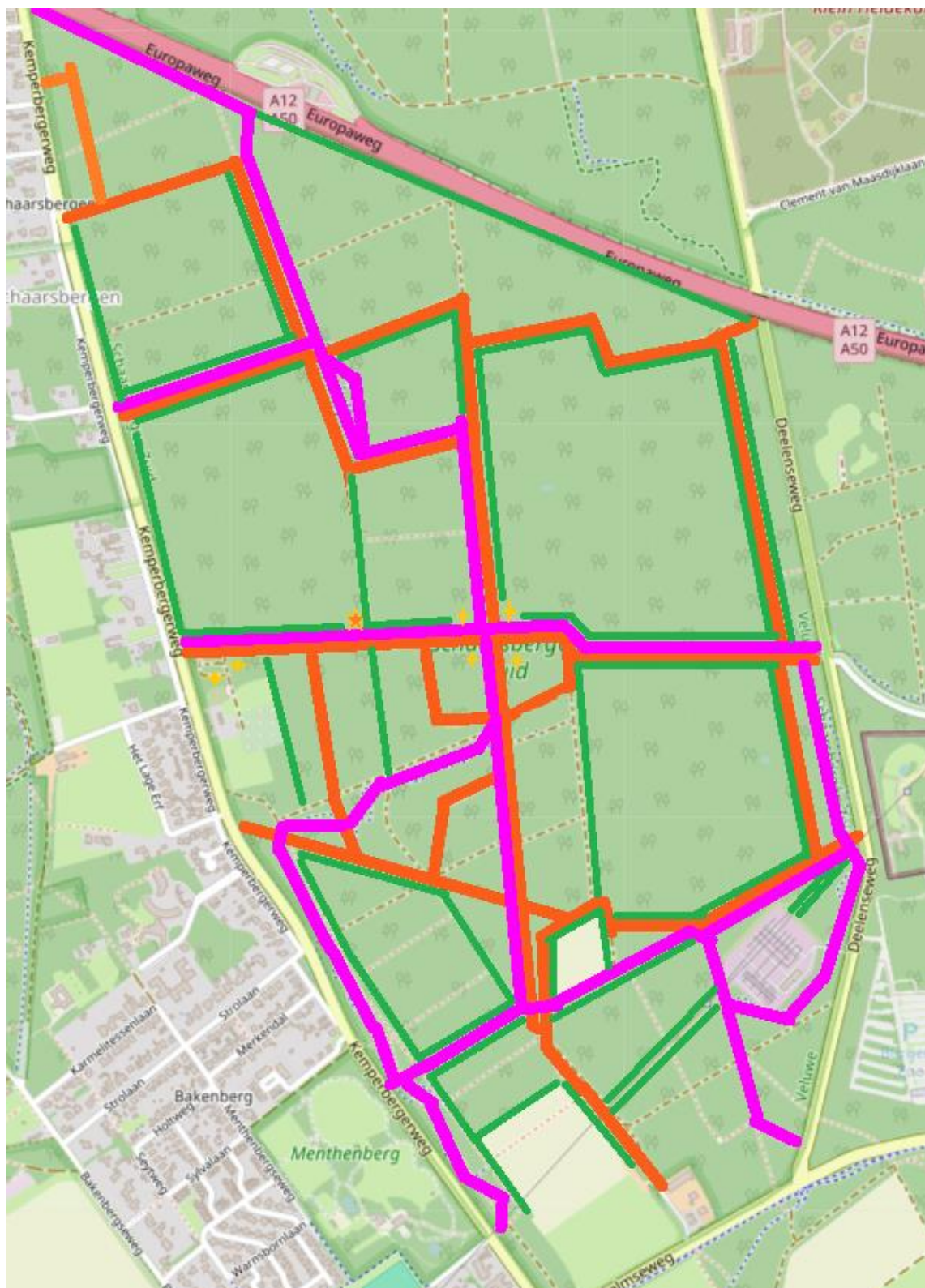
6 het pad wat wordt afgewaardeerd

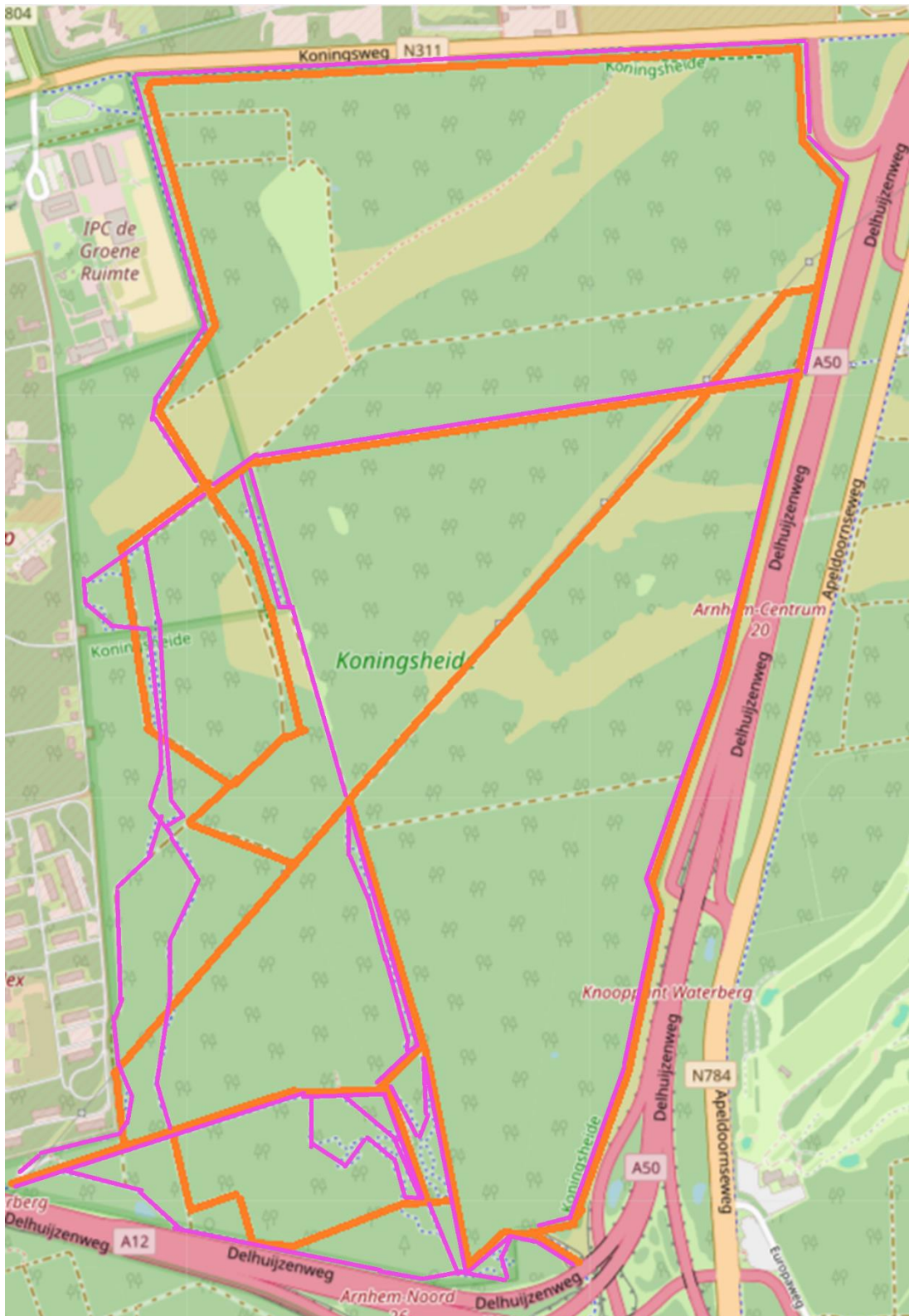
7 het pad dat is dichtgelegde

De ruiter en fietskaart van Schaarsbergen zuid.

Hierbij is roze het pad waar gefietst mag worden en oranje is het ruiterpad.

Let op, de singeltracks zijn hierin veelal met rechte lijnen ingetekend deze zullen niet veranderen. De groene lijnen kunt u negeren.





Ruiter en fietspaden op de koningsheide.

Ruiterpaden zijn oranje, de fietspaden roze.